

**EL QUE SUSCRIBE, C.P GRICELDA COVARRUBIAS GUTIÉRREZ, SINDICA MUNICIPAL DE
TEÚL DE GONZÁLEZ ORTEGA, ZACATECAS.**-----


HACE CONSTAR Y CERTIFICA

QUE UNA VEZ QUE ME CONSTITUÍ FÍSICA Y PERSONALMENTE EN MI CALIDAD DE AUTORIDAD Y DE ACUERDO A MI LEAL SABER Y ENTENDER, PARA EFECTUAR LA VERIFICACIÓN FÍSICA DEL INMUEBLE QUE SE UBICA DENTRO DEL SECTOR GONZÁLEZ ORTEGA POR LA CALLE LIBERTAD NO. 8 CON VISTA AL NORTE Y AL SUR, CUYAS MEDIDAS Y COLINDANCIAS SON: AL NORTE MIDE 20.50 METROS, LINDA CON PROPIEDAD DE PASCUAL GÓMEZ Y SALVADOR GONZÁLEZ, CALLE DE SU UBICACIÓN EN MEDIO; AL ORIENTE MIDE 47.50 METROS LINDA CON PROPIEDAD DEL MUNICIPIO; AL SUR MIDE ENTRES QUEBRADOS, EL PRIMERO DE ORIENTE A PONIENTE CON 9 METROS, QUIEBRA QUEBRADO PARA EL PONIENTE CON CUATRO METROS LINDA CON LA CALLE 5 DE MAYO EN MEDIO Y PROPIEDAD DE MA. GUADALUPE ROBLES DE C.; AL PONIENTE MIDE EN CUATRO QUEBRADOS, EL PRIMERO DE SUR A NORTE CON 38.50 METROS QUIEBRA AL PONIENTE CON 3.50 METROS, QUIEBRA AL SUROESTE CON 4 METROS, POR ULTIMO QUIEBRA AL NORTE CON 10 METROS, LINDA CON PROPIEDAD DE APOLINAR GARCÍA. DICHO PREDIO TIENE UNA SUPERFICIE APROXIMADA DE 920.00 M2. HAGO CONSTAR QUE LA FINCA QUE SE ENCUENTRA EN DICHO INMUEBLE SE ENCUENTRA EN RUINAS EN ESTADO DEPLORABLE; ANEXANDO FOTOS DEL MISMO, AL PRESENTE DOCUMENTO.

SE EXPIDE RESPECTIVAMENTE LA PRESENTE A SOLICITUD DE LOS INTERESADOS PARA LOS USOS Y FINES LEGALES QUE A LOS MISMOS CONVenga. -----

DADA EN LA CIUDAD DE TEÚL DE GONZÁLEZ ORTEGA, ZACATECAS, A DOS DE JUNIO DE DOS MIL VEINTIDÓS.----- **DOY FE.**-----

SINDICO MUNICIPAL


C.P GRICELDA COVARRUBIAS GUTIÉRREZ



EL QUE SUSCRIBE, C.P GRICELDA COVARRUBIAS GUTIÉRREZ, SINDICA MUNICIPAL DE
TEÚL DE GONZÁLEZ ORTEGA, ZACATECAS.-.....

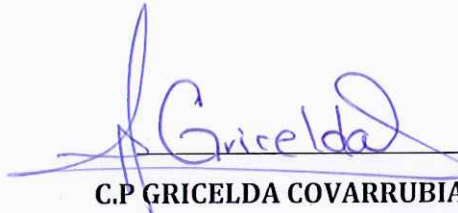
HACE CONSTAR Y CERTIFICA

QUE UNA VEZ QUE ME CONSTITUÍ FÍSICA Y PERSONALMENTE EN MI CALIDAD DE
AUTORIDAD Y DE ACUERDO A MI LEAL SABER Y ENTENDER, PARA EFECTUAR LA
VERIFICACIÓN FÍSICA, DEL USO DE SUELO, QUE AMPARA LA ESCRITURA A NOMBRE DEL C.
OLEGARIO TORRES TORRES CON FECHA 20 DE OCTUBRE DE 1989, PREDIO DENOMINADO
"LA VENTANA" UBICADA AL NORTE DE LA POBLACIÓN DE SANTA MARÍA DE LA PAZ, ZAC;
CON UNA SUPERFICIE APROXIMADA DE 2-75-00 HAS (DOS HECTÁREAS, SETENTA Y CINCO
ÁREAS, CERO CENTIÁREAS) DENTRO DE LAS SIGUIENTES MEDIDAS Y COLINDANCIAS: AL
NORTE MIDE 125.00 M (CIENTO VEINTICINCO METROS) LINDA CON LIBORIO GONZÁLEZ;
AL ORIENTE MIDE 156.00 M (CIENTO CINCUENTA Y SEIS METROS) LINDA CON CAMINO DE
POR MEDIO INOCENCIO TORRES; AL SUR MIDE 194.00 M (CIENTO NOVENTA Y CUATRO
METROS) LINDA CON GREGORIO TORRES M. ; AL PONIENTE MIDE 191.00 M (CIENTO
NOVENTA Y UN METROS) LINDA CON M. PATROCINIO CAMPOS. EL CUAL SU USO DE SUELO
NO ES DE AGOSTADERO COMO ESTA ESTIPULADO SINO COMO USO DE TEMPORAL DE
SIEMBRA.

SE EXPIDE RESPECTIVAMENTE LA PRESENTE A SOLICITUD DE LOS INTERESADOS PARA LOS
USOS Y FINES LEGALES QUE A LOS MISMOS CONVenga.

DADA EN LA CIUDAD DE TEÚL DE GONZÁLEZ ORTEGA, ZACATECAS, A DOS DE JUNIO DE DOS
MIL VEINTIDÓS.-..... DOY FE.

SINDICO MUNICIPAL



C.P GRICELDA COVARRUBIAS GUTIÉRREZ



EL QUE SUSCRIBE, C.P GRICELDA COVARRUBIAS GUTIÉRREZ, SINDICA MUNICIPAL DE
TEÚL DE GONZÁLEZ ORTEGA, ZACATECAS.-----

HACE CONSTAR Y CERTIFICA

QUE UNA VEZ QUE ME CONSTITUI FÍSICA Y PERSONALMENTE EN MI CALIDAD DE
AUTORIDAD Y DE ACUERDO A MI LEAL SABER Y ENTENDER, PARA EFECTUAR LA
VERIFICACIÓN FÍSICA, DEL USO DE SUELO, QUE AMPARA LA ESCRITURA A NOMBRE DEL C.
ZENON CARRILLO VARELA CON FECHA 17 DE FEBRERO DE 1979, PREDIO UBICADO AL
SURESTE DE ESTA POBLACIÓN EN EL PUNTO CONOCIDO CON EL NOMBRE DE "SAN PEDRO
DE LOS OLAGUE" DEL MUNICIPIO DE TEÚL DE GONZÁLEZ ORTEGA, ZACATECAS, CON UNA
SUPERFICIE DENTRO DE LAS SIGUIENTES MEDIDAS Y COLINDANCIAS AL NOROESTE MIDE
SETECIENTOS OCHENTA METROS, LINDA CON FRANCISCO CARRILLO, MIGUEL TOVAR Y
JOSE ESQUIVEZ, AL ORIENTE MIDE MIL DOSCIENTOS SESENTA METROS, LINDA CON
PROPIEDAD DE J. JESUS SERRANO, JOSE ESQUIVEZ, AL SUR MIDE OCHOCIENTOS CUARENTA
METROS, LINDA CON ENRIQUE CARRILLO AL PONIENTE MIDE NOVECIENTOS SESENTA
METROS, LINDA CON FRANCISCO CARRILLO DICHO PREDIO TIENE UNA SUPERFICIE
APROXIMADA DE NOVENTA Y TRES HECTÁREAS ASÍ COMO LO MUESTRA LA ESCRITURA
CON EL NUMERO LXIV (NOVENTA Y TRES HECTÁREAS); **EL CUAL SU USO DE SUELO NO ES
DE AGOSTADERO COMO ESTA ESTIPULADO SINO COMO USO DE TEMPORAL DE
SIEMBRA.**

SE EXPIDE RESPECTIVAMENTE LA PRESENTE A SOLICITUD DE LOS INTERESADOS PARA LOS
USOS Y FINES LEGALES QUE A LOS MISMOS CONVENGA.-----

DADA EN LA CIUDAD DE TEÚL DE GONZÁLEZ ORTEGA, ZACATECAS, A SEIS DE JUNIO DE DOS
MIL VEINTIDÓS.----- DOY FE.-----


SINDICO MUNICIPAL
Gricelda
C.P. GRICELDA COVARRUBIAS GUTIÉRREZ



EL QUE SUSCRIBE, C.P GRICELDA COVARRUBIAS GUTIÉRREZ, SINDICA MUNICIPAL DE
TEÚL DE GONZÁLEZ ORTEGA, ZACATECAS.-----

HACE CONSTAR Y CERTIFICA

QUE UNA VEZ QUE ME CONSTITUÍ FÍSICA Y PERSONALMENTE EN MI CALIDAD DE
AUTORIDAD Y DE ACUERDO A MI LEAL SABER Y ENTENDER, PARA EFECTUAR LA
VERIFICACIÓN FÍSICA, DEL USO DE SUELO DE UN PREDIO RUSTICO DE TEMPORAL UBICADO
EN LA POBLACIÓN DE HUITZILA, MUNICIPIO DE TEÚL DE GONZÁLEZ ORTEGA, ZACATECAS
CON UNA SUPERFICIE DE 9-99-00 NUEVE HECTÁREAS, NOVENTA Y NUEVE ÁREAS, CERO
CENTIÁREAS; QUE AMPARA EL CERTIFICADO PARCELARIO NÚMERO 0000000866663,
INSCRITO EN EL REGISTRO AGRARIO NACIONAL BAJO EL FOLIO NÚMERO 32FC00079839,
EXPEDIDO EN LA CIUDAD DE ZACATECAS, ZAC. A LOS QUINCE DÍAS DEL MES DE JULIO DEL
DOS MIL CINCO POR EL DELEGADO DEL REGISTRO AGRARIO NACIONAL, CIUDADANA
LICENCIADA LORENA ESPERANZA OROPEZA MUÑOZ; A NOMBRE DEL C. JORGE LUIS LAMAS
FLORES; EL CUAL SU USO DE SUELO NO ES DE AGOSTADERO SINO COMO USO DE
TEMPORAL DE SIEMBRA.

SE EXPIDE RESPECTIVAMENTE LA PRESENTE A SOLICITUD DE LOS INTERESADOS PARA LOS
USOS Y FINES LEGALES QUE A LOS MISMOS CONVENGA.-----

DADA EN LA CIUDAD DE TEÚL DE GONZÁLEZ ORTEGA, ZACATECAS, A SEIS DE JUNIO DE DOS
MIL VEINTIDÓS.----- DOY FE.-----



SINDICO MUNICIPAL


C.P GRICELDA COVARRUBIAS GUTIÉRREZ



EL QUE SUSCRIBE, C.P GRICELDA COVARRUBIAS GUTIÉRREZ, SINDICA MUNICIPAL DE
TEÚL DE GONZÁLEZ ORTEGA, ZACATECAS.-----

HACE CONSTAR Y CERTIFICA


QUE UNA VEZ QUE ME CONSTITUI FÍSICA Y PERSONALMENTE EN MI CALIDAD DE
AUTORIDAD Y DE ACUERDO A MI LEAL SABER Y ENTENDER, PARA EFECTUAR LA
VERIFICACIÓN FÍSICA, DEL USO DE SUELO DE UN PREDIO RUSTICO DE TEMPORAL UBICADO
EN LA POBLACIÓN DE HUITZILA, MUNICIPIO DE TEÚL DE GONZÁLEZ ORTEGA, ZACATECAS
CON UNA SUPERFICIE DE 06-00-00 SEIS HECTÁREAS; QUE AMPARA EL CERTIFICADO
PARCELARIO NÚMERO 000000086698, INSCRITO EN EL REGISTRO AGRARIO NACIONAL
BAJO EL FOLIO NÚMERO 32FC00079874, EXPEDIDO EN LA CIUDAD DE ZACATECAS, ZAC. A
LOS QUINCE DÍAS DEL MES DE JULIO DEL DOS MIL CINCO POR EL DELEGADO DEL REGISTRO
AGRARIO NACIONAL, CIUDADANA LICENCIADA LORENA ESPERANZA OROPEZA MUÑOZ; A
NOMBRE DEL C. RICARDO LAMAS FLORES; EL CUAL SU USO DE SUELO NO ES DE
AGOSTADERO SINO COMO USO DE TEMPORAL DE SIEMBRA.

SE EXPIDE RESPECTIVAMENTE LA PRESENTE A SOLICITUD DE LOS INTERESADOS PARA LOS
USOS Y FINES LEGALES QUE A LOS MISMOS CONVENGA.-----

DADA EN LA CIUDAD DE TEÚL DE GONZÁLEZ ORTEGA, ZACATECAS, A SEIS DE JUNIO DE DOS
MIL VEINTIDÓS.----- DOY FE.-----



SINDICO MUNICIPAL



C.P GRICELDA COVARRUBIAS GUTIÉRREZ



EL QUE SUSCRIBE, C.P GRICELDA COVARRUBIAS GUTIÉRREZ, SINDICA MUNICIPAL DE
TEÚL DE GONZÁLEZ ORTEGA, ZACATECAS.-----

HACE CONSTAR Y CERTIFICA


QUE UNA VEZ QUE ME CONSTITUI FÍSICA Y PERSONALMENTE EN MI CALIDAD DE
AUTORIDAD Y DE ACUERDO A MI LEAL SABER Y ENTENDER, PARA EFECTUAR LA
VERIFICACIÓN FÍSICA, DEL USO DE SUELO, QUE AMPARA LA ESCRITURA A NOMBRE DE LA
C. MARIA ROSARIO CASTAÑEDA RIVAS, PREDIO DENOMINADO "LOS RENUEVOS" UBICADO
AL NOROESTE DE LA POBLACIÓN DE MILPILLAS DE ALLENDE CON LAS SIGUIENTES
MEDIDAS Y COLINDANCIAS: AL ORIENTE MIDE DOSCIENTOS CUARENTA Y CINCO METROS
CINCUENTA CENTÍMETROS Y LINDA CON DEMETRIO SANDOVAL, SIMÓN RIVAS Y EMILIANO
SANDOVAL; AL PONIENTE MIDE CIENTO METROS Y LINDA CON J. REYES SALDAÑA; AL NORTE
MIDE TRESCIENTOS SETENTA Y UN METROS Y LINDA CON ELPIDIO RAMÍREZ Y AL SUR
MIDE IGUAL MEDIDA AL NORTE Y LINDA CON GENOVEVA CASTAÑEDA Y J. MARCOS
CASTAÑEDA RIVERA ARROYO DE POR MEDIO. LA SUPERFICIE DE ESTA FINCA ES DE SEIS
HECTÁREAS, TREINTA Y NUEVE ÁREAS, NOVENTA Y SIETE CENTIÁREAS; EL CUAL SU USO
**DE SUELO NO ES DE AGOSTADERO COMO ESTA ESTIPULADO SINO COMO USO DE
TEMPORAL DE SIEMBRA.**

SE EXPIDE RESPECTIVAMENTE LA PRESENTE A SOLICITUD DE LOS INTERESADOS PARA LOS
USOS Y FINES LEGALES QUE A LOS MISMOS CONVenga.-----

DADA EN LA CIUDAD DE TEÚL DE GONZÁLEZ ORTEGA, ZACATECAS, A SEIS DE JUNIO DE DOS
MIL VEINTIDÓS.----- DOY FE.-----



SINDICO MUNICIPAL


C.P GRICELDA COVARRUBIAS GUTIÉRREZ



HACE CONSTAR Y CERTIFICA

QUE UNA VEZ QUE ME CONSTITUI FÍSICA Y PERSONALMENTE EN MI CALIDAD DE AUTORIDAD Y DE ACUERDO A MI LEAL SABER Y ENTENDER, PARA EFECTUAR LA VERIFICACIÓN FÍSICA, DEL USO DE SUELO, QUE AMPARA LA ESCRITURA A NOMBRE DE LA C. ANA ROSA BERUMEN LARIOS CON FECHA 30 DE AGOSTO DE 2002, PREDIO DENOMINADO "LLANO DE ARRIBA" UBICADO EN EL SALTO HUITZILA, MUNICIPIO DE TEÚL DE GONZÁLEZ ORTEGA, ZACATECAS CON UNA SUPERFICIE DE 15-28-60 HAS (QUINCE HECTÁREAS, VEINTIOCHO ÁREAS, SESENTA CENTIÁREAS) QUE SE IDENTIFICAN CON LAS SIGUIENTES MEDIDAS Y COLINDANCIAS: AL NORTE MIDE 643.00 M. (SEISCIENTOS CUARENTA Y TRES METROS) LINDA CON CALLEJÓN DE USO PÚBLICO; AL ORIENTE EN TRES LÍNEAS, LA PRIMERA MIDE 120.00 M. (CIENTO VEINTE METROS) LA SEGUNDA MIDE 180.00 M. (CIENTO OCHENTA METROS) LA TERCERA MIDE 200.00 M. (DOSCIENTOS METROS) LINDA EN ESTAS LÍNEAS CON FIDENCIO CORTES Y JUVENTINO BAÑUELOS; AL SUR MIDE 600.00 M. (SEISCIENTOS METROS) LINDA CON ARROYO; AL PONIENTE EN CINCO LÍNEAS, LA PRIMERA MIDE 244.00 M. (DOSCIENTOS CUARENTA Y CUATRO METROS) LA SEGUNDA MIDE 27.35 M. (VEINTISIETE PUNTO TREINTA Y CINCO METROS) LA TERCERA MIDE 20.00 M. (VEINTE METROS) LA CUARTA MIDE 28.00 (VEINTIOCHO METROS) LA QUINTA MIDE 29.00 M. (VEINTINUEVE METROS) LINDA EN ESTAS LÍNEAS CON DOROTEO CORTES Y CALLEJÓN DE USO PÚBLICO; **EL CUAL SU USO DE SUELO NO ES DE AGOSTADERO COMO ESTA ESTIPULADO SINO COMO USO DE TEMPORAL DE SIEMBRA.**

SE EXPIDE RESPECTIVAMENTE LA PRESENTE A SOLICITUD DE LOS INTERESADOS PARA LOS USOS Y FINES LEGALES QUE A LOS MISMOS CONVenga.-----

DADA EN LA CIUDAD DE TEÚL DE GONZÁLEZ ORTEGA, ZACATECAS, A SEIS DE JUNIO DE DOS MIL VEINTIDÓS.----- DOY FE.-----



SINDICO MUNICIPAL

Gricelda Covarrubias Gutiérrez
C.P. GRICELDA COVARRUBIAS GUTIÉRREZ



EL QUE SUSCRIBE, C.P GRICELDA COVARRUBIAS GUTIÉRREZ, SINDICA MUNICIPAL DE TEÚL DE GONZÁLEZ ORTEGA, ZACATECAS.

HACE CONSTAR Y CERTIFICA

QUE UNA VEZ QUE ME CONSTITUÍ FÍSICA Y PERSONALMENTE EN MI CALIDAD DE AUTORIDAD Y DE ACUERDO A MI LEAL SABER Y ENTENDER, PARA EFECTUAR LA VERIFICACIÓN FÍSICA, DEL USO DE SUELO, QUE AMPARA LA ESCRITURA A NOMBRE DE LA C. MARIA PATROCINIO GONZALEZ CORREA CON FECHA 31 DE OCTUBRE DE 1996, PREDIO DENOMINADO "PIEDRAS GRANDES" CON UNA SUPERFICIE DE 151-94-45 CIENTO CINCUENTA Y UN HECTÁREAS, NOVENTA Y CUATRO ÁREAS, CUARENTA Y CINCO CENTIÁREAS CON LAS MEDIDAS Y COLINDANCIAS SIGUIENTES: AL NORTE MIDE DE ORIENTE A PONIENTE TREINTA Y CINCO METROS, QUIEBRA AL SUR EN CIENTO DOS METROS SIGUE LA LÍNEA AL NOROESTE Y MIDE TRESCIENTOS SESENTA Y CINCO METROS CINCUENTA CENTÍMETROS, POR ULTIMO QUIEBRA AL PONIENTE EN TRESCIENTOS NOVENTA Y SEIS METROS CINCUENTA CENTÍMETROS Y LINDA CON REFUGIO DÁVILA Y HEREDEROS DE MANUEL LAMAS; AL ORIENTE MIDE DE NORTE A SURESTE CUATROCIENTOS CINCUENTA Y UN METROS Y SIGUE LA LÍNEA EN LA MISMA DIRECCIÓN Y MIDE SETECIENTOS METROS, CONTINUA LA LÍNEA AL SUROESTE EN SETENTA Y DOS METROS, QUIEBRA AL PONIENTE EN DOSCIENTOS OCHENTA Y DOS METROS CINCUENTA CENTÍMETROS, QUIEBRA NUEVAMENTE AL SUR EN CIENTO SESENTA Y DOS METROS CINCUENTA CENTÍMETROS, SIGUE LA LÍNEA AL ORIENTE EN VEINTE METROS, SIGUE LA LÍNEA AL SURESTE Y MIDE OCHENTA Y SEIS METROS CINCUENTA CENTÍMETROS, SIGUE LA LÍNEA CON EL MISMO RUMBO Y MIDE CIENTO METROS, CONTINUA LA LÍNEA EN LA MISMA DIRECCIÓN Y MIDE CIENTO METROS, POR ULTIMO QUIEBRA LA LÍNEA AL SUR Y MIDE DOSCIENTOS VEINTISÉIS METROS Y LINDA POR ESTE VIENTO CON HEREDEROS DE MANUEL LAMAS V., LORENZO CORREA Y EULALIA CORREA VIUDA DE GONZÁLEZ; AL SUR MIDE DE ORIENTE A PONIENTE VEINTIDÓS METROS CINCUENTA CENTÍMETROS, QUIEBRA AL NORTE EN CIENTO CINCUENTA Y CUATRO METROS SESENTA CENTÍMETROS, QUIEBRA AL NORTE EN DOSCIENTOS SESENTA Y UN METROS, VUELVE A QUEBRAR AL PONIENTE EN QUINIENTOS CINCUENTA METROS, QUIEBRA NUEVAMENTE AL NORTE EN CIENTO DIECISÉIS METROS, POR ULTIMO QUIEBRA AL PONIENTE EN CIENTO CUARENTA Y CINCO METROS Y LINDA CON GUADALUPE CASTRO; AL PONIENTE MIDE DE NORTE A SURESTE CUATRO METROS, DEBE DECIR CUATROCIENTOS SETENTA METROS, SIGUE LA LÍNEA AL ORIENTE Y MIDE CUARENTA Y CUATRO METROS CINCUENTA CENTÍMETROS, SIGUE LA LÍNEA AL SUR CON LIGERA DIRECCIÓN AL ORIENTE Y MIDE QUINIENTOS SESENTA Y CINCO METROS, DICE CINCUENTA CENTÍMETROS Y LINDA CON REFUGIO DÁVILA Y SAMUEL CASTRO GONZÁLEZ; **DE LAS CUALES 20-00-00 VEINTE HECTÁREAS SON DE USO DE SIEMBRA DE TEMPORAL.**

SE ÉXPIDE RESPECTIVAMENTE LA PRESENTE A SOLICITUD DE LOS INTERESADOS PARA LOS USOS Y FINES LEGALES QUE A LOS MISMOS CONVENGA.

DADA EN LA CIUDAD DE TEÚL DE GONZÁLEZ ORTEGA, ZACATECAS, A OCHO DE JUNIO DE DOS MIL VEINTIDÓS.----- DOY FE.

SINDICO MUNICIPAL

C.P GRICELDA COVARRUBIAS GUTIÉRREZ



EL QUE SUSCRIBE, C.P GRICELDA COVARRUBIAS GUTIÉRREZ, SINDICA MUNICIPAL DE TEÚL DE GONZÁLEZ ORTEGA, ZACATECAS.-.....


HACE CONSTAR Y CERTIFICA

QUE UNA VEZ QUE ME CONSTITUÍ FÍSICA Y PERSONALMENTE EN MI CALIDAD DE AUTORIDAD Y DE ACUERDO A MI LEAL SABER Y ENTENDER, PARA EFECTUAR LA VERIFICACIÓN FÍSICA, DEL USO DE SUELO, QUE AMPARA LA ESCRITURA A NOMBRE DE LOS C. JOSE CARLOS VERA CHAVEZ Y LA C. MARIA PATROCINIO GONZALEZ CORREA CON FECHA 31 DE DICIEMBRE DE 2015, PREDIO UBICADO AL SUROESTE DE ESTA CIUDAD DE TEÚL DE GONZÁLEZ ORTEGA, ZACATECAS, DENOMINADO "MESA DE SAN PABLO Y DE SANTA EFIGENIA" CON UNA SUPERFICIE DE 538-58-50 QUINIENTAS TREINTA Y OCHO HECTÁREAS, CINCUENTA Y OCHO ÁREAS, CINCUENTA CENTIÁREAS DE TERRENO, CON LAS SIGUIENTES MEDIAS Y COLINDANCIAS: AL NORTE EN CINCO QUEBRADOS EL PRIMERO DE PONIENTE A ORIENTE MIDE 1000.00 MIL METROS, EL SEGUNDO DE SUR A NORTE MIDE 300.00 TRESCIENTOS METROS, EL TERCERO DE PONIENTE A ORIENTE MIDE 360.00 TRESCIENTOS SESENTA METROS, EL CUARTO DE NORTE A SUR MIDE 300.00 TRESCIENTOS METROS, Y EL QUINTO DE PONIENTE A ORIENTE MIDE 2,620.00 DOS MIL SEISCIENTOS VEINTE METROS Y COLINDA CON ZACARÍAS ARELLANO Y JOSÉ LLAMAS; AL ORIENTE MIDE 1,100.00 MIL CIEN METROS Y COLINDA CON LOS SEÑORES RIVAS; AL SUR EN LÍNEA CURVA MIDE 914.00 NOVECIENTOS CATORCE METROS Y 1,480 MIL CUATROCIENTOS OCHENTA METROS Y COLINDA CON ELIDIO FLORES Y MANUEL GONZALEZ Y AL PONIENTE MIDE 2,550.00 DOS MIL QUINIENTOS CINCUENTA METROS Y COLINDA CON ANTONIO MURO; **DE LAS CUALES 20-00-00 VEINTE HECTÁREAS SON DE USO DE SIEMBRA DE TEMPORAL.**

SE EXPIDE RESPECTIVAMENTE LA PRESENTE A SOLICITUD DE LOS INTERESADOS PARA LOS USOS Y FINES LEGALES QUE A LOS MISMOS CONVENGA.

DADA EN LA CIUDAD DE TEÚL DE GONZÁLEZ ORTEGA, ZACATECAS, A OCHO DE JUNIO DE DOS MIL VEINTIDÓS.-..... **DOY FE.**.....

SINDICO MUNICIPAL



C.P GRICELDA COVARRUBIAS GUTIÉRREZ

